



UW Beetzsee-Nord
Antragskonferenz gemäß § 15 UVPG (Scoping)
Tischvorlage

Titel: **Vorschlag UR SG Wasser**


Plan: 5.4 Maßstab: 1:25.000 Abbildung: UTM (ETRS 89)


0 125 250 500 750 1.000 Meter Source: Esri DigitalGlobe


Vorhabenträger:



Bearbeitung:
Claudia Meyer
Ronald Meinecke
Datum: 27.03.2020

Untersuchungsräume (UR)

 UR Grundwasser

 UR Oberflächenwasser

 Planung